



DODATOK č. 11 K INTEGROVANEJ STRATÉGII ROZVOJA ÚZEMIA NA ROKY 2009 - 2015

**OBČIANSKÉ ZDRUŽENIE PRE ROZVOJ REGIÓNU SPIŠ
VLKOVCE 90
059 71 ĽUBICA**

ŠTATUTÁRNY ZÁSTUPCA	
Meno priezvisko, titul	Ján Babič
Podpis	Pečiatka

**DODATOK Č. 11 K INTEGROVANEJ STRATÉGII ROZVOJA ÚZEMIA OBČIANSKEHO ZDRUŽENIA
PRE ROZVOJ REGIÓNU SPIŠ NA ROKY 2009 – 2015**

Dodatok č. 11 nadobúda platnosť a účinnosť dňom schválenia riadiacim orgánom PPA.

Prerokované členskou schôdzou dňa: 23.10.2013
Schválené členskou schôdzou dňa: 23.10.2013

Ján Babič
predseda Občianskeho
združenia pre rozvoj
regiónu Spiš

12.1.2 Zmeny so súhlasom PPA

V prípade, ak sa zmena týka:

- a) *Aktualizácie, ktorá sa týka zmeny pôsobnosti územia MAS, napr. vystúpenie/vstúpenie obce z/do MAS. V tomto prípade musia byť dodržané podmienky kritérií oprávnenosti MAS (objektívne výberové kritéria) v súlade s podmienkami Usmernenia, kapitoly 3. Výber Miestnych akčných skupín, bodu 3.1 Kritéria hodnotenia Integrovannej stratégie rozvoja územia, časti 1 Kritéria oprávnenosti MAS. Aktualizácia v prípade zmeny pôsobnosti územia MAS – vystúpenie a následne vstúpenie obce do MAS s cieľom dodržania výberového kritéria (počet obyvateľov na území MAS musí byť vyšší ako 10 000 obyvateľov do 150 000 obyvateľov a územie musí byť súvislé) sa môže vykonať dva krát v priebehu kalendárneho roka, a to najskôr po dvoch rokoch od podpisu zmluvy s PPA, v prípade vstúpenia obce do MAS najskôr po dvoch rokoch od podpisu zmluvy s PPA.*

Odôvodnenie

MAS Občianske združenie pre rozvoj regiónu Spiš (ďalej len OZRRS) implementuje Integrovanú stratégiu rozvoja územia od získania štatútu MAS (19.05.2010).

MAS OZRRS zverejnila k 30.8.2013 všetky výzvy podľa harmonogramu výziev.

O vstup do MAS OZRRS prejavila záujem 1 obec (Vlková) aj napriek skutočnosti, že možnosti čerpania finančných prostriedkov v programovacom období 2007-2013 je ukončené.

Do katastrálneho územia MAS OZRRS sa k 1.januáru 2011 po zrušení VO Javorina (Uznesenie Vlády SR č. 828 z 1.decembra 2010) začleňuje katastrálne územie Ruskinovce s výmerou 17,961353 km², Tvarožná s výmerou 7,766007 km², Ľubica s výmerou 32,763875 km², Ľubické kúpele s výmerou 17,362671 km², Stotince s výmerou 11,467549 km², Majerka s výmerou 7,394328 km², Hradisko s výmerou 0.730921 km².

Po sčítavaní obyvateľov, domov a bytov k 31.12.2011 sa zmenil počet obyvateľov všetkých obcí MAS OZRRS.

Prijatím novej obce do územia MAS a po rozdelení Vojenského obvodu Javorina sa zväčší rozloha územia MAS z pôvodných 105,347 km² na aktuálnych 212,59 km² a po sčítavaní obyvateľstva, domov a bytov k 31.12.2013 sa počet obyvateľov z pôvodných 12 327 obyvateľov zmenil na 13 808 obyvateľov. Týmto novým členením sa zmenila hustota obyvateľstva na 1 km² z pôvodných 113 km² na 64,95 km²

MAS OZRRS sa chce uchádzať o štatút MAS v nasledujúcom programovacom období 2014-2020, aby tak kontinuálne mohla rozvíjať územie. Z doposiaľ zrealizovaných analýz územia vyplýva, že je potrebné zvýšiť potenciál územia MAS OZRRS (kultúrno-spoločenský, socio-ekonomický, environmentálny, a pod.) a posilniť podnikateľský sektor.

Cieľom MAS OZRRS je posilniť potenciál územia, sieťovanie, podporovať spoluprácu, budovať kapacity a zručnosti a flexibilne reagovať na nové podmienky.

Pristupujúca obec územia MAS bude mať možnosť počas programovacieho obdobia 2007 – 2013 benefitovať zo spoločnej propagácie územia MAS OZRRS, propagácie prístupu LEADER a aktívne sa bude podieľať na realizácii projektov spolupráce.

MAS OZRRS získala štatút MAS dňa 19.5.2010 na základe splnenia doleuvedených kritérií. Prijatie nových členov neporušuje žiadne z uvedených kritérií, s nárastom počtu obcí sa logicky zvyšuje počet obyvateľov, zväčšuje rozloha územia a mení hustota obyvateľstva.

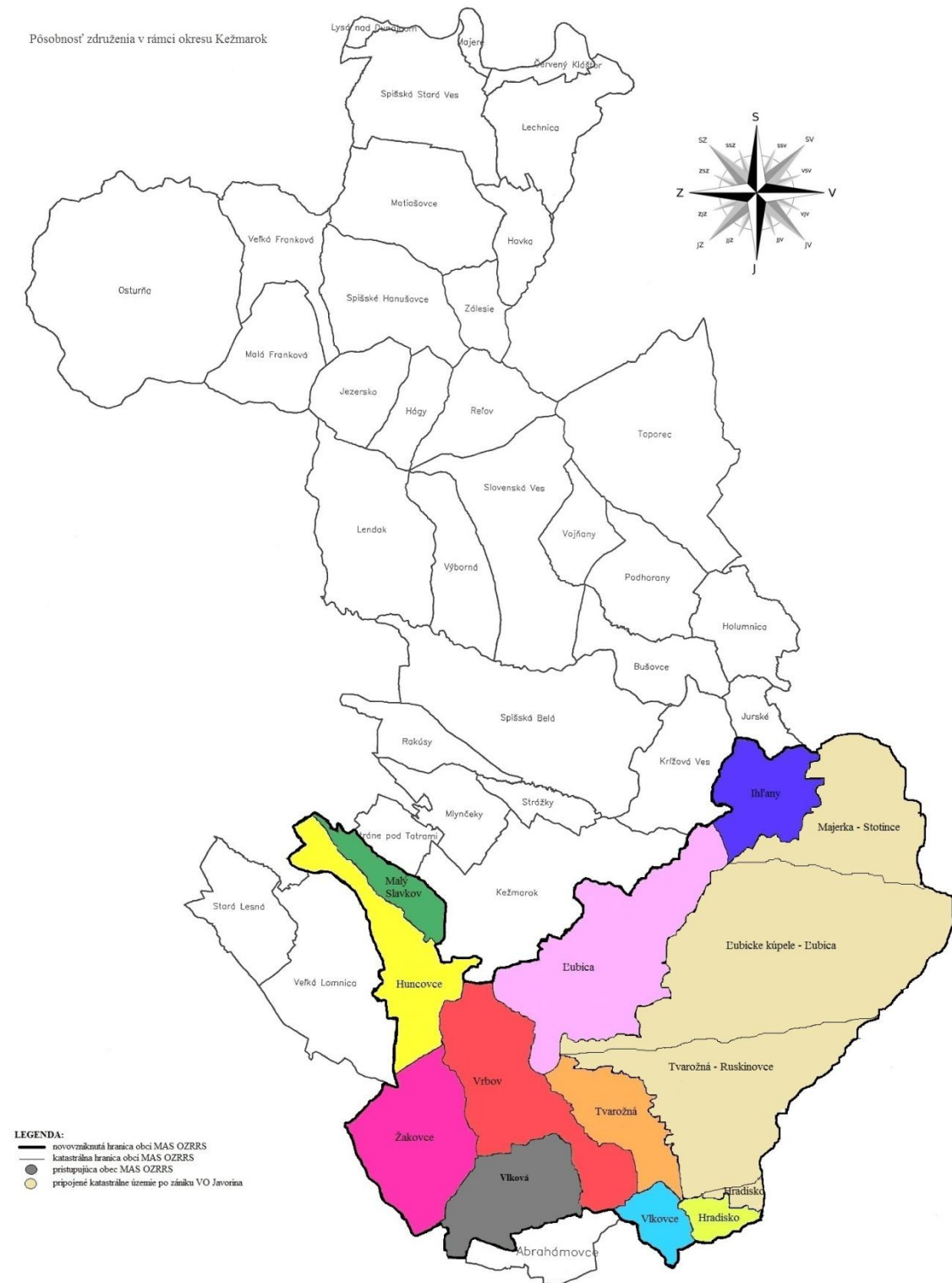
MAS OZRRS spĺňa kritéria oprávnenosti MAS (objektívne výberové kritériá):

- a) stratégia musí byť realizovaná na území SR;
- b) MAS je zoskupenie verejného a súkromného sektora na miestnej úrovni, kde na úrovni rozhodovania partnerstvo musí pozostávať z min. 50% zástupcov zo súkromného sektora vrátane občianskeho a neziskového a max. z 50% zástupcov verejného sektora;
- c) MAS má právnu subjektivitu a povinné orgány, ktoré sú schopné spravovať verejné prostriedky ako aj manažovať činnosť MAS v súlade s Usmernením, kapitolou 2. Miestna akčná skupina;
- d) počet obyvateľov na území MAS musí byť vyšší ako 10 000 obyvateľov a nesmie prekročiť počet 150 000 obyvateľov;
- e) z podpory sú vylúčené obce s počtom obyvateľov nad 20 000 (obec môže byť súčasťou MAS, ale nemôže byť konečným prijímateľom – predkladateľom projektu, avšak konečný prijímateľ – predkladateľ projektu z tejto obce môže predkladať ŽoNFP v rámci implementácie stratégie)
- f) oblasť na ktorú sa vzťahuje stratégia musí pokrývať súvislé vidiecke územie, ohraničujúce katastre všetkých zahrnutých obcí v rámci územia žiadajúceho o podporu, sformované na princípe spoločného záujmu;
- g) územie musí mať miestnou akčnou skupinou vypracovanú Integrovanú stratégiu rozvoja územia s jasne formulovanými prioritami, opatreniami, príp. aktivitami;
- h) musia byť predložené všetky doklady o formovaní územia MAS spolu so súhlasom všetkých zahrnutých obcí t. j. uznesenie zastupiteľstva všetkých obcí vyjadrujúce súhlas so zaradením do územia;


i) členovia MAS musia pôsobiť (mať trvalé, prípadne prechodné bydlisko, sídlo alebo prevádzku) v území MAS;

j) stratégia musí zahrňovať inovačné prístupy t. j. stimulačné a novátorské prístupy k rozvoju územia.

Nové katastrálne vymedzenie územia Občianskeho združenia pre rozvoj regiónu Spiš

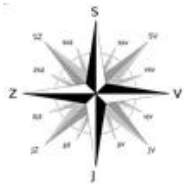


Mapa a poloha územia MAS Občianskeho združenia pre rozvoj regiónu Spiš



Legenda:

● MAS OZRRS v rámci územia prešovského kraja



Legenda:

● MAS OZRRS v rámci územia SR

Základné údaje o území

Názov obce	Počet obyvateľov k 31.12.2011	Rozloha v km²	Hustota obyvateľstva na 1 km²
Žakovce	871	16,03	54,33
Vrbov	1390	19,30	72,00
Tvarožná	679	35,00	19,40
Hradisko	101	3,37	30,01
Vlkovce	469	3,84	122,15
Ľubica	4288	76,53	56,03
Ihľany	1432	28,46	50,32
Huncovce	2926	13,26	220,63
Malý Slavkov	949	4,98	190,53
Vlková	703	11,81	59,50
Spolu	13808	212,59	64,95

Počet obyvateľov k 31.12.2011	13808
Rozloha v km²	212,59
Hustota obyvateľstva na 1 km²	64,95
Rozloha katastrálneho územia VO Javorina	95,45
Rozloha prístupujúcej obce	11,81
Počet obcí	10
Z toho mestá (vymenovať)	-
Počet obyvateľov najväčšej obce	4288
Administratívne zaradenie – okres/y	Kežmarok
Administratívne zaradenie – kraj/e	Prešovský
Počet obcí zaradených do pólov rastu	4
Počet obcí nezaradených do pólov rastu	6
% obyvateľstva na území žiadateľa žijúceho vo vidieckych obciach na úrovni okresu	25,64 %

PRÍLOHA Č.2

DOKLAD O SÚHLASE VŠETKÝCH OBCÍ SO ZARADENÍM DO ÚZEMIA PÔSOBNOSTI VEREJNO – SÚKROMNÉHO PARTNERSTVA (MAS) A OBOZNÁMENÍM SA S INTEGROVANOU STRATÉGIU ROZVOJA ÚZEMIA

P. č.	Názov obce	Dátum a číslo Uznesenia potvrdzujúce súhlas obce so zaradením do územia verejno – súkromného partnerstva (MAS)	Dátum a číslo Uznesenia potvrdzujúce, že obec berie na vedomie oboznámenie sa s Integ. stratégiou rozvoja územia	Potvrdenie pravdivosti štatutárom obce	
				Meno	Dátum/podpis/pečiatka
1.	Obec Vlková	18.10.2013,Uznesenie č.109/2013	18.10.2013,Uznesenie č.110/2013	Peter Bendík, Mgr.	23.10.2013